

# Plan local de conservation de la colline Mont Saint-Hilaire 2023-2027



## PORTRAIT

- 1<sup>re</sup>** Région de biosphère (UNESCO) au Canada
- 17 941 ha** Territoire d'action
- 1 290 ha** Milieux naturels protégés
- 2** Réserves naturelles reconnues
- 38** Espèces en péril
- 19 %** Milieux forestiers
- 1,3 %** Milieux humides
- 0,6 %** Milieux ouverts
- 362 km** Cours d'eau




Coalition des Montérégiennes


## CE QUI EST À PROTÉGER



FORÊTS



MILIEUX HUMIDES



HABITATS AQUATIQUES ET RIVERAINS



MILIEUX OUVERTS



ESPÈCES FAUNIQUES EN SITUATION PRÉCAIRE



ESPÈCES FLORISTIQUES EN SITUATION PRÉCAIRE



QUALITÉ DE VIE

## LES PRESSIONS RENCONTRÉES



**DÉVELOPPEMENT**  
résidentiel et commercial



**ACTIVITÉS**  
récréatives et développement  
touristique



**SURFRÉQUENTATION**  
des parcs et  
des milieux naturels




**ESPÈCES ENVAHISSANTES**  
exotiques et indigènes



**EXPLOITATION NON DURABLE DES RESSOURCES**



**CHANGEMENTS CLIMATIQUES et POLLUTION**



ORGANISME RESPONSABLE

**CONNEXION NATURE**  
info@connexionnature.org

Ce projet a été réalisé dans le cadre du Projet de partenariat pour les milieux naturels de Conservation de la nature Canada (CNC), pour lequel CNC a reçu une aide financière de plus de 53 M\$ du gouvernement du Québec.



## En 2027...

- Protéger 35% de la superficie totale de milieux naturels non protégés du piémont du mont Saint-Hilaire;
- Les milieux humides d'importances sont considérés dans les règlements municipaux;
- La protection des habitats aquatiques et riverains sont ancrée dans des actions concrètes sur le territoire de plusieurs municipalités;
- L'importance des aménagements agroenvironnementaux est reconnue par les propriétaires;
- Les habitats d'importance écologique pour les espèces fauniques en péril sont connus et suivis;
- 25 ha d'espèces exotiques envahissantes menaçant des espèces floristiques en situation précaire ont été contrôlés;
- Toutes les populations à statut précaire présentes sur les propriétés protégées font l'objet d'un suivi régulier;
- La pression des cerfs de Virginie sur les populations en péril a diminué et les populations connues se sont maintenues;
- Un réseau de sentiers accessibles et connectés permet de répondre à la hausse de la fréquentation.

## 9 grands objectifs à atteindre...

## grâce à 6 stratégies

- Favoriser la restauration et l'augmentation de la connectivité des milieux naturels
- Identifier les zones prioritaires de conservation
- Favoriser le changement de pratiques des propriétaires et des acteurs du territoire
- Contrôler la présence d'espèces exotiques envahissantes (EEE)
- Favoriser une gestion des milieux naturels voués à la conservation qui soit propice à la biodiversité
- Favoriser l'accessibilité à la nature en accord avec les objectifs fixés de conservation

## permettant de réaliser 41 actions dont...

- Protéger 140 ha supplémentaires de milieux naturels dans le piémont du mont Saint-Hilaire;
- Planter 15 000 arbres dans des secteurs prioritaires pour la connectivité;
- Réaliser des activités de contrôle d'espèces exotiques envahissantes sur 5 ha de milieux naturels par année;
- Établir un plan de contrôle du cerf de Virginie pour le mont Saint-Hilaire;
- Élaborer une planification pour le développement d'un réseau de sentiers accessibles et connectés pour le mont Saint-Hilaire et son piémont.